


Legenda Bestemmingsplan

BESTEMMINGSPLANGEBIED	
	Plangebied
BESTEMMINGEN	
Enkelbestemmingen	
	Centrum
	Gemengd - 1
	Gemengd - 2
	Verkeer - Verbijsgebied
Dubbelbestemmingen	
Waarde	
	Waarde - Maastrichts Erfgoed - Archeologie
	Waarde - Maastrichts Erfgoed - Cultuurhistorie
AANDUIDINGEN	
Gebiedsaanduidingen	
	wetgevingszone - afwijkinggebied
Funcieaanduidingen	
	horeca van categorie 3
	horeca van categorie 5
	parkeergarage
	specifieke vorm van horeca - hotelappartementen
	specifieke vorm van verkeer - in- en uitrit parkeergarage
	specifieke vorm van waarde - archeologische zone a
	specifieke vorm van waarde - beschermd stadsgezicht
	specifieke vorm van wonen - dakterras
	terras
	wonen
Bouwvlak	
	bouwvlak
Bouwaanduidingen	
	specifieke bouwaanduiding - geluidwerende voorziening
	specifieke bouwaanduiding - kenmerkend bouwwerk
	specifieke bouwaanduiding - waardevol cultuurhistorisch element
Maatvoering	
	maximum goothoogte (m), maximum bouwhoogte (m)

Legenda

Te onteigenen	
Grondplan met nummer (perceelnr.)	
	Te onteigenen
Kadastrale deelgebieden	
Type grens	
	Perceelsgrens
	Kadastrale gemeentegrens
	Kadastrale sectiegrens

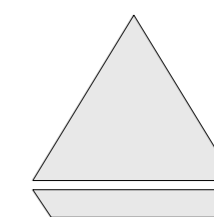
Beleid en Ontwikkeling – Vastgoed-Informatie – Gemeente Maastricht



Projectietekening
Palace Wyck

schaal 1:1000

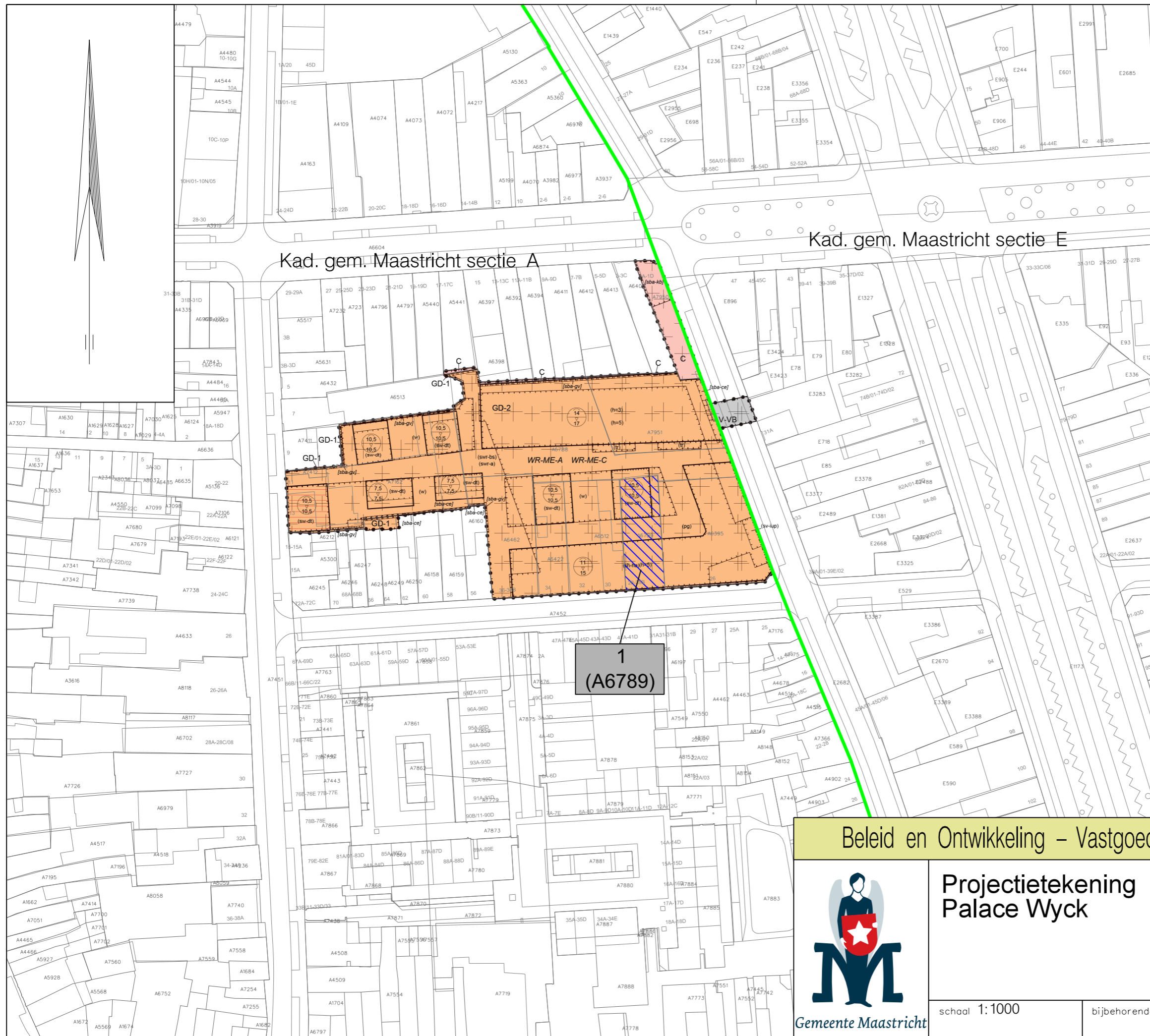
bijbehorende tekening



vervangt nr.

paraaf	datum
D.B.	25-01-'21

tekening nr.



Kad. gem. Maastricht sectie A

Kad. gem. Maastricht sectie E

1
(A6789)